

Mines et cités minières du Nord/Pas-de-Calais

L'exposition restitue à la mémoire collective quelques-uns des principaux sites miniers du bassin Nord/Pas-de-Calais. Une sélection de 28 photographies aériennes obliques présente ainsi des sites miniers et des cités des années 1920 aux années 1980. Elles sont accompagnées d'un texte de présentation.

L'exposition permet au public de prendre connaissance de la géographie du bassin minier et de mieux appréhender les différences architecturales qui marquent l'évolution des structures industrielles liées à l'exploitation de la houille. Trois thèmes ont été retenus : les chevalements, les usines de transformation et l'habitat minier.

DESCRIPTIF DE L'EXPOSITION

- **1 texte de présentation encadré**
Sous verre
Cadre noir brillant
Dimensions : 71 x 56 cm
Format vertical
- **28 photographies encadrées numérotées**
Noir et blanc
Sous verres
Cadres noirs brillants
Dimensions : 56 x 71 cm
Formats horizontaux
- **28 cartels numérotés**
Papier cartonné plastifié
Dimensions : de 3,5 x 12 cm à 5,5 x 12 cm



Emplacement nécessaire : 40 mètres linéaires

Conditionnement : 2 caisses sur roulettes (80 x 60 x 80 cm) avec poignées de transport

Type de véhicule nécessaire au transport : Express

Valeur d'assurance : 3000 €

Prix de location : Première quinzaine : 155 €

Mois : 230 €









INTRODUCTION





Mines et cités minières du Nord/Pas-de-Calais









Souci d'inventaire et stratégie commerciale ont poussé les compagnies minières puis les Houillères nationalisées à commander à des opérateurs aériens des vues de leurs installations. Dès les années 20 et surtout au moment de la Bataille du Charbon, les sites d'exploitation et les cités minières de tout le Bassin du Nord et du Pas-de-Calais sont photographiés afin de démontrer leur performance et la diversité de leurs activités. Les usines de transformation (usines chimiques, lavoirs, cokeries et centrales) s'implantent autour des chevalements au fur et à mesure des avancées technologiques et des besoins spécifiques des entreprises. Parallèlement, un vaste réseau de transport ferroviaire, fluvial et routier, indispensable à l'acheminement des produits, est tissé. Enfin, la venue sur place d'une main-d'œuvre abondante engendre la construction de cités minières accompagnées d'équipements administratifs, socioculturels et médicaux.





Avec la fermeture et le démantèlement successif des fosses, la réhabilitation progressive ou la destruction complète de l'habitat ouvrier, ces images restituent la mémoire collective d'un certain nombre de sites d'extraction pour la plupart maintenant disparus. Ayant désormais valeur de témoignage, elles permettent d'évaluer l'emprise de l'industrie minière sur le territoire régional au moment de son apogée.

PHOTOGRAPHIES

1		<p>ROOST-WARENDIN Fosse 9 (1911-1990) Chevalement portique Groupe de Douai, ancienne Compagnie de l'Escarpelle</p> <p><i>1981 Phot'R – 26 002</i></p>
2		<p>MERICOURT Siège 3/15 (1858-1988) Chevalements métalliques recouverts de plaques de zinc Groupe d'Hénin-Liétard, ancienne Compagnie des Mines de Courrières</p> <p><i>1958 LPVA-DUR 509 – 13</i></p>
3		<p>WALLERS Fosse Arenberg (1900-1989) Chevalements métalliques Groupe de Valenciennes, ancienne Compagnie des Mines d'Anzin</p> <p><i>1949 LPVA-DUR 125 – 72</i></p>
4		<p>LEWARDE Fosse Delloye (1931-1971) devenue Centre Historique Minier Chevalements métalliques Groupe de Douai, ancienne Compagnie des Mines d'Aniche</p> <p><i>1949 LPVA-DUR 125 – 13</i></p>
5		<p>LOOS-EN-GOHELLE Fosse 11 Pierre Destombes (1891-1986) Chevalement métallique Cité Saint Pierre Groupe de Lens, ancienne Société des Mines de Lens</p> <p><i>1949 LPVA-DUR 125 – 612</i></p>
6		<p>ESCAUDAIN Fosse Saint Mark (1830-1969) Chevalement en béton armé Groupe de Valenciennes, ancienne Compagnie des Mines d'Anzin</p> <p><i>1949 LPVA-DUR 125 – 44</i></p>
7		<p>PECQUENCOURT Lavoir et Siège Barrois (1927-1984) Les tours d'extraction en béton cachent les structures métalliques. Cité des Pâtures et Barrois Groupe de Douai, ancienne Compagnie des Mines d'Aniche</p> <p><i>1965 LPVA-DUR 709 – 16</i></p>
8		<p>LOOS-EN-GOHELLE Siège 11-19 Fosse 11 (1891-1986) et puits 19 (1954-1986) Groupe de Lens, ancienne Société des Mines de Lens</p> <p><i>1964 LPVA-DUR 709 – 1</i></p>

9		<p>RAISMES Lavoir Rousseau (1939-1989) Mis en service en 1939, sa modernisation et l'adjonction d'usines d'agglomération interviennent dans les années 60.</p> <p><i>1949 LPVA-DUR 125 – 129</i></p>
10		<p>LABOURSE / NOEUX LES MINES Lavoir et usine d'agglomération de Noeux, à l'arrière-plan, fosse 3.</p> <p><i>1949 LPVA-DUR 125 – 499</i></p>
11		<p>WAZIERS Cokerie de Gayant (1899-1976) Détruite au cours de la Première Guerre mondiale, une nouvelle cokerie voit le jour entre 1923 et 1929, puis profite du programme de modernisation des années 50. Cité Notre-Dame</p> <p><i>ACHM 149 - 2</i></p>
12		<p>DROCOURT Cokerie de Drocourt Mise en service en 1927, elle fut modernisée après la Seconde Guerre mondiale. Norbenzol, usine construite en 1954 dans le but de traiter tout le benzol brut du bassin.</p> <p><i>1964 LPVA-DUR 709 - 11</i></p>
13		<p>LOURCHES Cokerie de Louches (1937-1983), A l'arrière-plan, fosse et cité Schneider.</p> <p><i>1949 LPVA-DUR 125 – 86</i></p>
14		<p>HORNAING Centrale d'Hornaing (1958-), Elle est la seule centrale thermique au charbon encore en activité dans le bassin minier Nord / Pas-de-Calais.</p> <p><i>1970 Phot'R – 2862</i></p>
15		<p>ESCAUTPONT Centrale de Thiers (1931-1981) Cokerie à l'arrière-plan.</p> <p><i>1949 LPVA-DUR 125 – 145</i></p>
16		<p>HENIN-BEAUMONT / NOYELLES GODAULT Centrale de Dourges (1900-1982)</p> <p><i>Vers 1930 CAF-B 322 - 119</i></p>

17		<p>COURRIERES Centrale d'Harnes (1922-1985) A la première centrale construite par la Compagnie des mines de Courrières vient s'ajouter en 1949, dans le cadre du plan Marshall, une seconde centrale.</p> <p><i>1958 LPVA-DUR 499 – 72</i></p>
18		<p>VENDIN LE VIEIL Centrale de Vendin (1920-1973)</p> <p><i>1949 LPVA-DUR 125 – 569</i></p>
19		<p>RAISMES Cité du Pinson Forêt de Saint-Amand au Nord.</p> <p><i>1973 Phot'R - 6105</i></p>
20		<p>SOMAIN Cités du Bois Brûlé, du Moulin, de Sessevalle Fosse de Sessevalle</p> <p><i>1949 LPVA-DUR 125 – 295</i></p>
21		<p>MASNY Cité du Champ fleuri, Cité du Blanc-Cul à droite de la RN 45.</p> <p><i>1949 LPVA-DUR 125 – 15</i></p>
22		<p>MONTIGNY-EN-OSTREVENT Cité du Sana (1923) Château de Montigny dit Lambrecht qui servit à la formation professionnelle « fond » du Groupe de Douai jusqu'en 1985.</p> <p><i>Vers 1925 ACHM 149 - 12</i></p>
23		<p>LEFOREST Cité du Calvaire, Cité du Bois à l'arrière-plan Fosse 10 de l'Escarpelle (1925-1973)</p> <p><i>1949 LPVA-DUR 125 – 204</i></p>
24		<p>NOYELLES-SOUS-LENS Cité d'Auchin à droite de la fosse 23 (1926-1968)</p> <p><i>Vers 1930 CAF-B 322 - 37</i></p>

25		<p>HULLUCH Cité type « CAMUS » au sud-ouest et Cité Saint Elie au nord-est, Siège 18 de Lens, Lavoir ; au fond, briqueterie Surchiste</p> <p>1960 LPVA-DUR 125 – 12</p>
26		<p>HOUDAIN Cité 32</p> <p>1949 LPVA-DUR 125 – 384</p>
27		<p>CALONNE-RICOUART Cité du 6 et Queneheim Siège 6 (1902-1975)</p> <p>1949 LPVA-DUR 125 – 417</p>
28		<p>HAILLICOURT Cité 16</p> <p>1986 Phot'R - 35420</p>